קו ניקוז 1



קו ניקוז 2

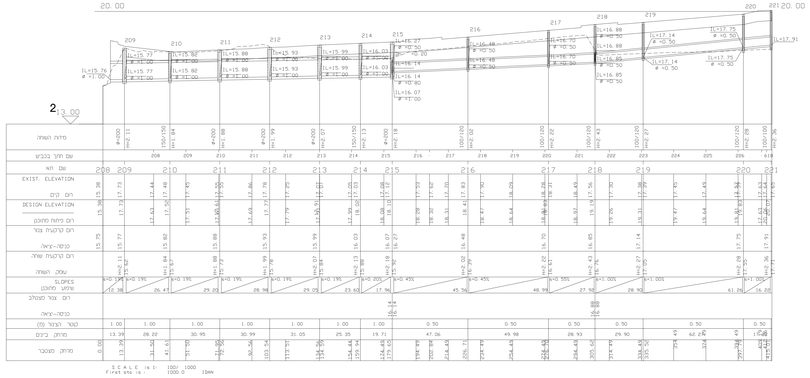

קו ניקוז 5

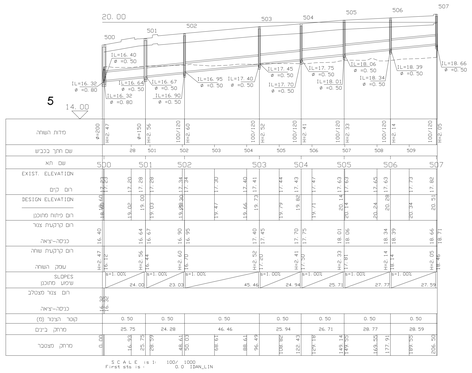

קו ניקוז 4



קו ניקוז 4A



קו ניקוז 6

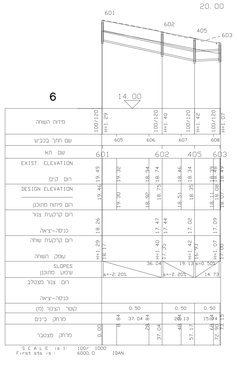

קו ניקוז 3



קו ניקוז Y



רשימת המפה

תאריך	
שינוי	
בוצע	
מס נבדק	
הוחתם	
שאל	
מס'/שם לקוח	
מס' מפה	
מס' גיליון	
מאל	
מס מס מבנה	
מס מגרש	
גיבוי	
מס' מרחב	
מספר	
שם	
מיקום אזור	
מתאריך	

הערות:

-------	00.00.00

מהדורה	תאריך	שינוי	שם	אישור
00	09/02/2023	א קביין	ג.גלמן	

אין לבצע שום שינוי, לא לגרוע ולא להוסיף ללא אישור בכתב.

אמי השרות:

המזמין:

עיריית הוד השרון

תחום המרחבים:

ארמון אדריכלים ומתכנני ערים בע"מ

אדר' מיכאל ארמון
ARMON ARCHITECTS & TOWN PLANNERS
רח' יגיעי קיטור 4
ת.ד. 9081 מיקוד 4670101
טל': 09-8287667, פקס: 09-8287669

מתכנן:

גבריאל כוהן מהנדסים
כ.מ. מודלה
רח' הרצליה 6, הרצליה פיתוח מיקוד 4672206
office@gkohen.co.il 077-4158724
www.mediaa.co.il 09-9518724

ISO 9001:2015

פתיחה גיליונות

פרויקט:

הוד השרון
תב"ע הוד\תב\400\2\

שם התכנית:

חתכים לאורך קווי ניקוז

אבן תכנון: (אבן/מגרש) (מגרש) (מתחם) (מס') (מקום) (מס')	
מטרה: (עיון) (לאישור/אי) (מסמך ביניים) (ביצוע בפ)	

מהדורה	תאריך	שינוי	שם	אישור
00	09/02/2023	א קביין	ג.גלמן	

מס' מרחב מתכנן: 1 מס' מגרש: 1 קנ"מ: 100/500 : 1

מס' מגרש: מ"ר מבנה: מ"ר בנוי: מ"ר

1 1 1 1

DWGT FILE NAME: GL-LSDR-01-19-9XX.dwg שם קובץ תוכנית
PLOT FILE NAME: GL-LSDR-01-19-901.plt שם קובץ הדפסה

מהדורה: 00 שינוי: 00 מהדורה: 00 תאריך: 09/02/2023